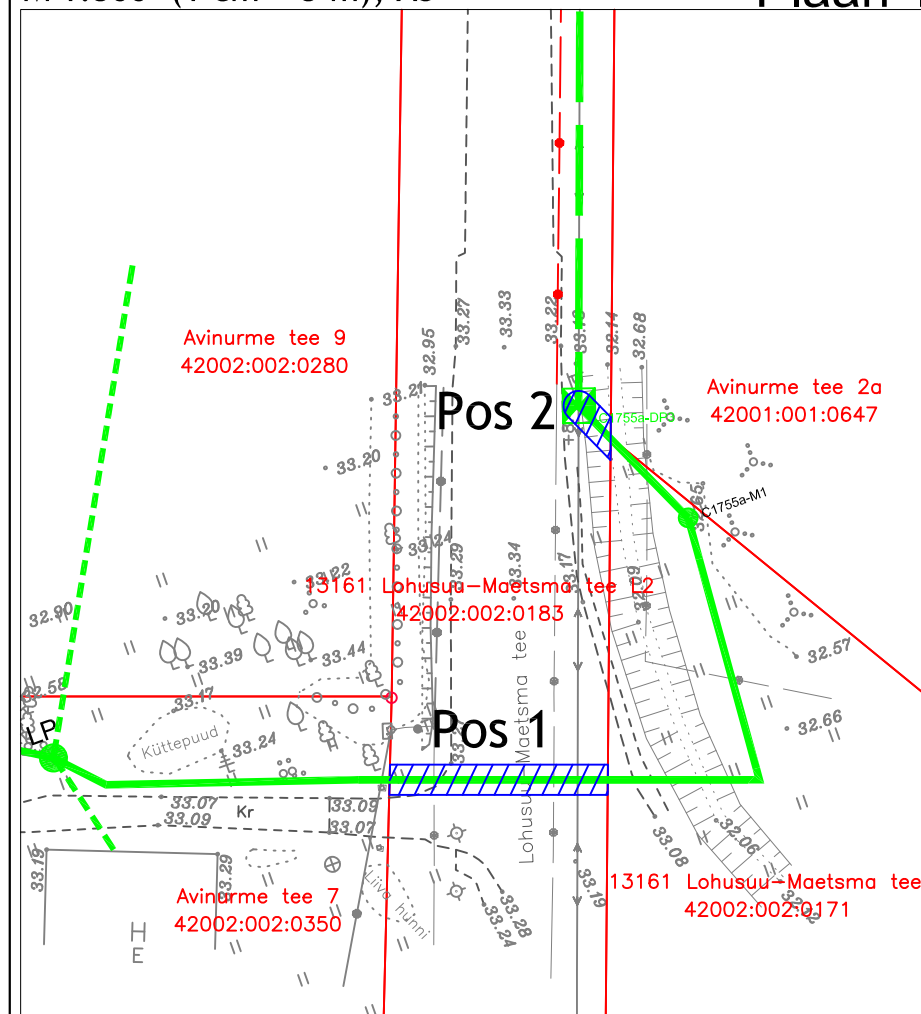


# Isikliku kasutusõiguse seadmise plaan

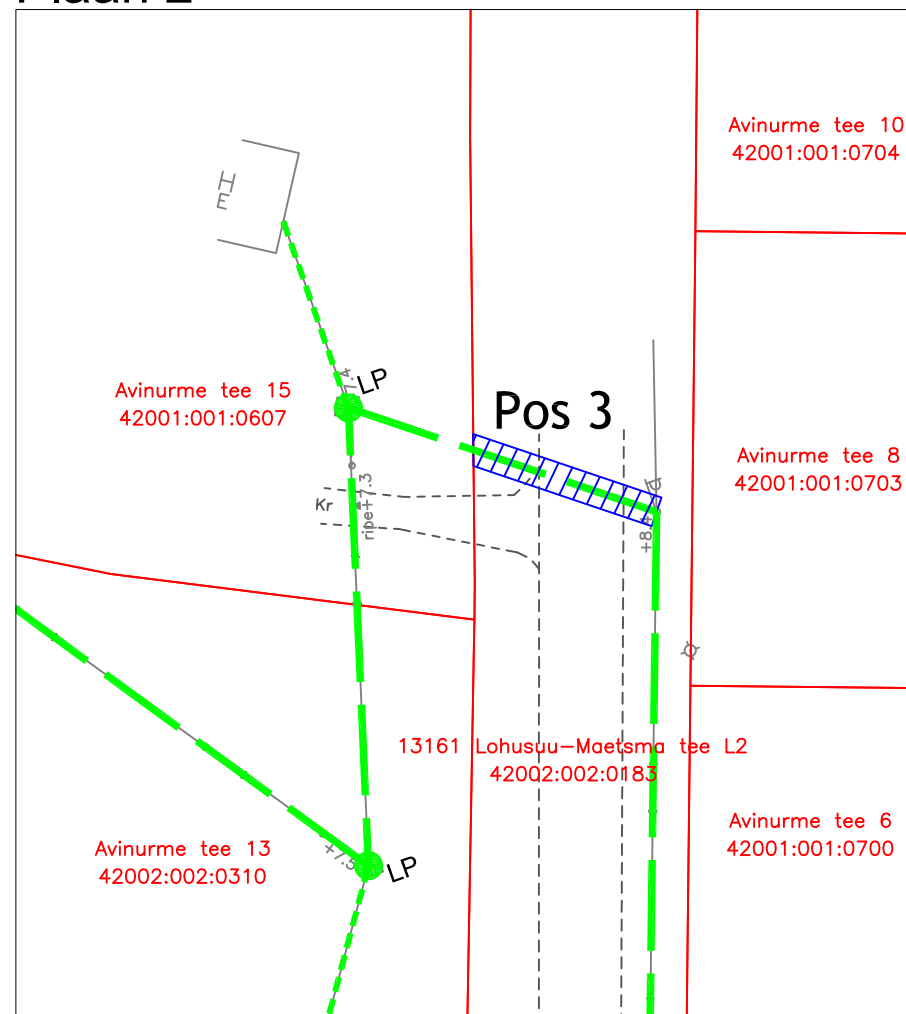
Passiivse elektroonilise side juurdepääsuvõrgu rajamine, Lohusuu alevik, Mustvee vald, Jõgeva maakond  
Töö nr: VT2099

M 1:500 (1 cm = 5 m), A3

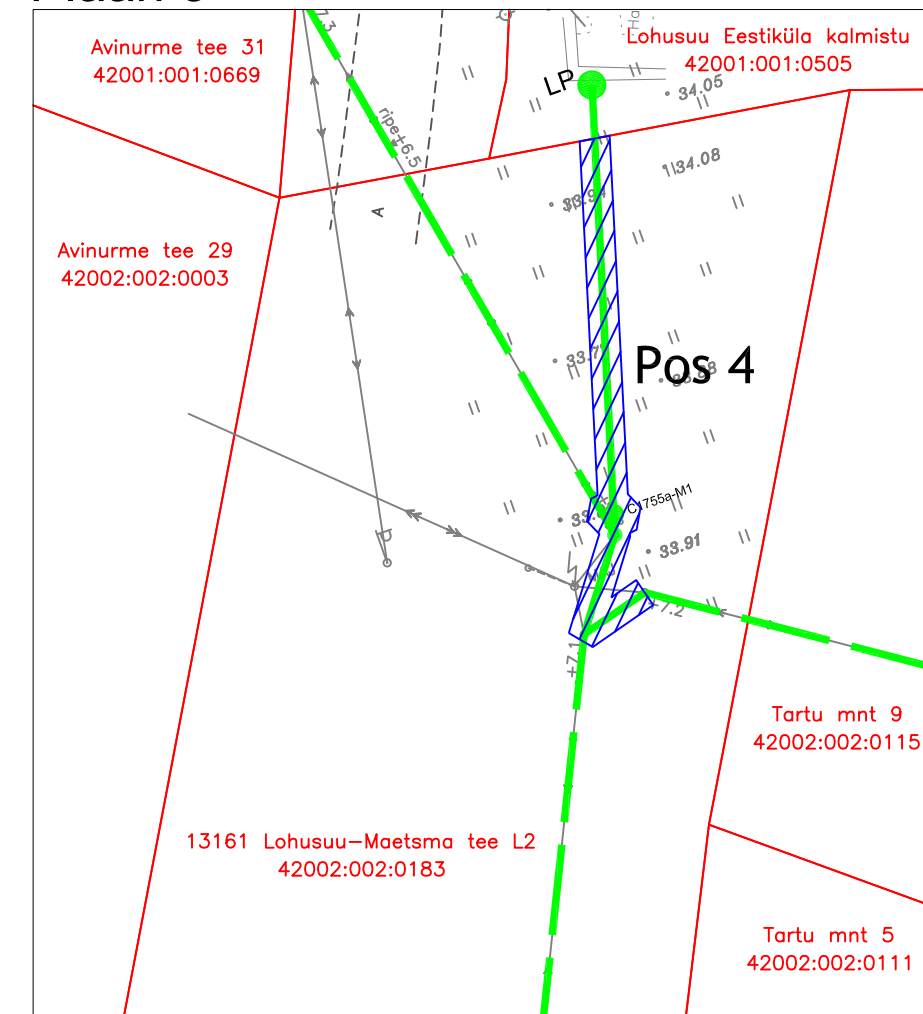
Plaan 1



Plaan 2



Plaan 3



13161 Lohusuu-Maetsma tee  
Katastritunnus 42002:002:0183  
Registriosa nr 7903350

TINGMÄRGID	
	Katastriüksuse piir
	Projekteeritud side maakaabelliin
	Projekteeritud side õhuliin
	Projekteeritud kliendi maaliin
	Projekteeritud kliendi õhuliin
	Projekteeritud sidekaev
	Projekteeritud vahejaotuskapp
	Kasutusõiguse ala 139 m <sup>2</sup>

Jrk nr	IKÕ ala Pos nr (plaanil)	Kinnistu registriosa number	Katastriüksuse tunnus, nimi ja sihtotstarve	IKÕ ala pindala m <sup>2</sup>
1	Pos 1	7903350	13161 Lohusuu-Maetsma tee L2 Katastritunnus 42002:002:0183 Transpordimaa	29 m <sup>2</sup>
2	Pos 2	7903350	13161 Lohusuu-Maetsma tee L2 Katastritunnus 42002:002:0183 Transpordimaa	8 m <sup>2</sup>
3	Pos 3	7903350	13161 Lohusuu-Maetsma tee L2 Katastritunnus 42002:002:0183 Transpordimaa	26 m <sup>2</sup>
4	Pos 4	7903350	13161 Lohusuu-Maetsma tee L2 Katastritunnus 42002:002:0183 Transpordimaa	76 m <sup>2</sup>

Koostaja:  
Keskkonnaprojekt OÜ